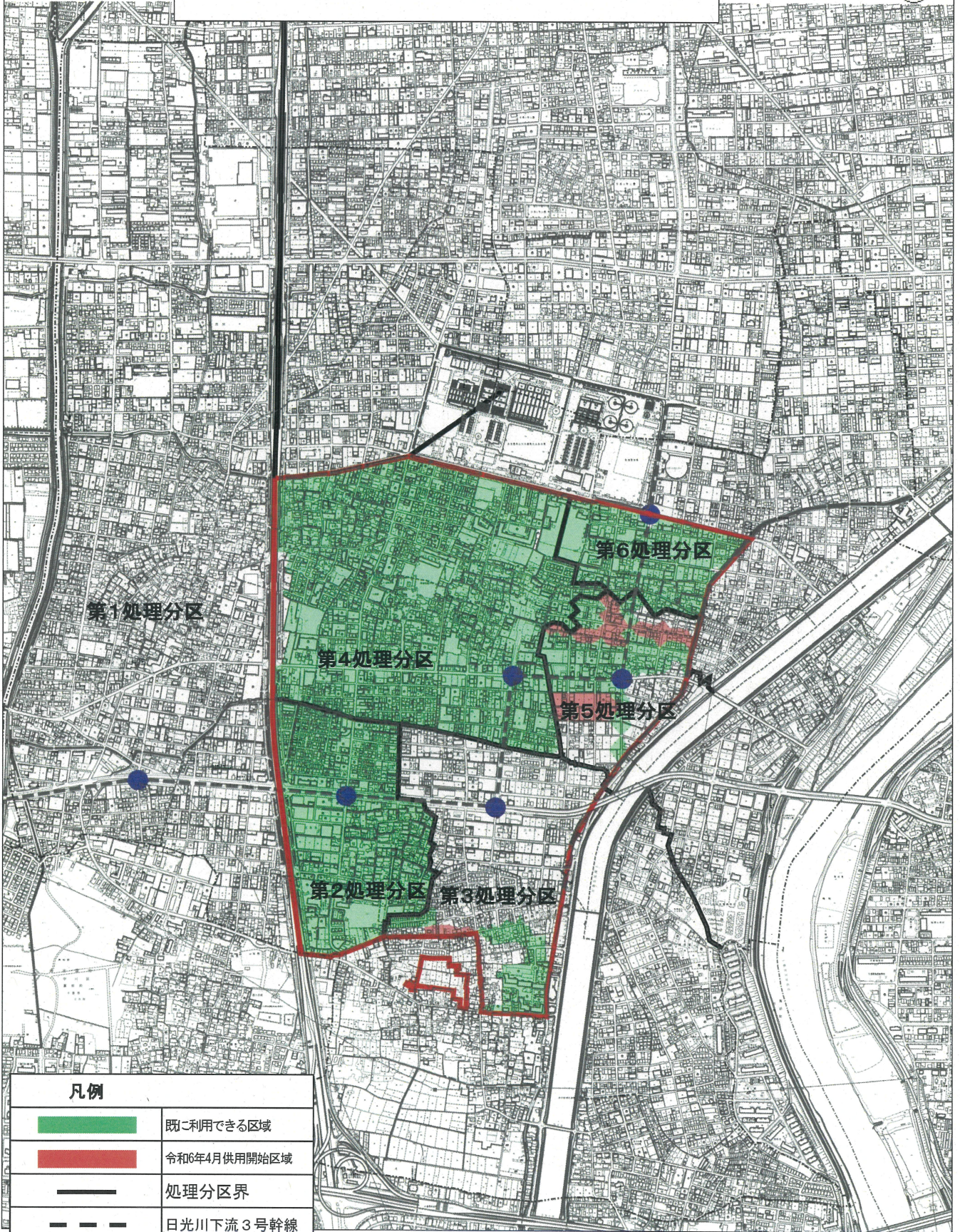







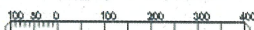
事業計画区域及び供用開始区域



凡例

	既に利用できる区域
	令和6年4月供用開始区域
	処理分区界
	日光川下流3号幹線
	事業計画区域

縮尺 1 : 11000



この図面は位置的なものを示すものであり権利関係には使用できません。